



- RESTAURANTS**
- ☞ Seepfanz, Strandweg 1, 24306 Plön
 - ☞ 04522 7897155
 - ☞ www.seepfanz-ploen.de
 - ☞ Fährhaus Niederkieveez, Am Dieksee 6, 24306 Bösdorf
 - ☞ 04523 9848989
 - ☞ www.faehtaus-dieksee.com
 - ☞ Seehütte am Kellensee, Kellereestraße 52, 23714 Malente
 - ☞ 04523 988178
 - ☞ www.fischbroetchen-cafe.de



Bei dieser Mehrtagesstour kannst du die Holsteinische Schweiz richtig kennenlernen. Wer möchte, unterteilt sie in gemütliche 3 oder 4 Tagestapen. Herrenhäuser, Seen, Wälder, Altstädte, Wiesen, Dörfer... wollen von dir entdeckt werden.

SEHENSWÜRDIGKEITEN

- ☞ Plöner Schloss (Absstecher)
- ☞ Kurpark Malente (kleiner Absstecher)
- ☞ Bungsberg, Schönwalde a.B.
- ☞ Eutin's Schloss (Absstecher)

MACH MAL PAUSE

- ☞ Diekseepromenade, Malente
- ☞ Fegetasche, Plön



Anfangs- und Endpunkte des Fernwanderweges sind die ehe- maligen Herzogs- und heutigen Kreisstädte Plön und Eutin, deren Schösser die Orte prägen. Die rund 53 km lange Strecke über Bösdorf, Malente, Schönwalde und Kasseedorf vermittelt dem Wanderer das wunderschöne Landschaftsbild des Naturparks Holsteinische Schweiz und einen Eindruck von dessen artenreicher Natur. Oft führen naturnahe Wege an Seen und Bachtälern entlang, durch Wald und Feld, über hügelige Abschnitte bis zum höchsten Gipfel Schleswig-Holsteins sowie durch kleine Dörfer und Ausflugsorte. Die Bahnlinie Kiel – Lübeck mit Halt in Plön, Malente und Eutin hilft bei der individuellen Routenplanung. Dazu gibt es von April bis Oktober attraktive Möglichkeiten, Teilstrecken mit dem Seenschiffahrten zurückzulegen.

HOLSTEINISCHE SCHWEIZ- WEG

☉ 53 km ☉ ca. 1,5h / 3 Tage



„IM HANDUMDREHEN TAUCHT MAN IN DAS GRÜN DICHTER LAUBWÄLDER, HÜGELIGER WIESEN UND MALERISCHER SEEUFER EIN.“



Die beste Erholung muss nicht immer weit entfernt sein: In der schönen Holsteinischen Schweiz – nur wenige Kilometer von der Ostsee Schleswig-Holsteins entfernt – können Wanderer und Naturliebhaber aktiv ihre Auszeit genießen.

Keine norddeutsche Urlaubsregion eignet sich besser zum Wandern: 27 beschichtete Rundwanderwege und zahlreiche, unbeschichtete Wanderwege laden zu abwechslungsreichen Wandertouren ein. Zu Fuß geht es vorbei an sanften Hügeln, lichten Laubwäldern, grünen Wiesen und schillbestandenen Seen.

Jede Wanderung in unberührter Natur beruhigt Geist und Seele. Das ist besonders auf unseren traditionellen Pilgerpfaden, die streckenweise durch die Holsteinische Schweiz führen, zu spüren. Aber auch unsere Tagesstouren zwischen 3,5 Kilometern und 18,7 Kilometern Wanderlandschaft bieten schon der kleinste Schritt vom Alltag.

Entlang der Wanderwege gibt es viele schöne Orte zum Pause machen: Ob beim weiten Blick über den Großen Plöner See oder bei einer Stärkung im urigen Landgasthof oder – beim Wandern in der Holsteinischen Schweiz kommt jeder auf seine Kosten.

AKTIV ENTSCHEIDUNGEN IN SATTGÜNER NATUR.

NATURERLEBNISORTE

- WILDPARK MALENTE**
 - ☞ Sebastian-Kneipp-Straße 99, 23714 Malente
 - ☞ 04523 9842730 (Tourist Info Malente)
 - ☞ Naturbelassener Wildpark mit Dam- und Rotwild, Wildschweinen u.a.
- NATURERLEBNISPFAD EUTIN**
 - ☞ Eingang beim Campus Festwiese / Carl Maria von Weber Schule in Eutin
 - ☞ 04521 70790 (Erlebnis Natur e.V.)
 - ☞ Lehrpfad mit unterschiedlichen Lebensräumen von Flora und Fauna
- GESUNDHEITSWANDERUNG GROSSER EUTINER SEE**
 - ☞ Großer Eutiner See
 - ☞ 04521 70970 (Tourist Info Eutin)
 - ☞ Gesundheitsweg mit zehn Stationen für Atem-, Dehn- und andere natur-(bewusstseins)-stärkende Aufgaben
- NATURERLEBNISWEG PLÖNER SEEUFER**
 - ☞ Strandweg Fegetasche bis Prinzeninsel, 24306 Plön
 - ☞ 04521 7756540 (Naturpark Holsteinische Schweiz e.V.)
 - ☞ Infotafeln entlang des Uferweges am Großen Plöner See
- SEEDLER-BEOBACHTUNGSSTATION RATHJENS DORF**
 - ☞ Alte Dorfstraße 1, 24306 Rathjensdorf ☉ März - Juni
- VOGELFREISTÄTTE LEBRADER TEICHE**
 - ☞ 24306 Lebrade
 - ☞ Zählt zu den bedeutendsten Vogellebensräumen in Mitteleuropa
- NOCTALIS – DIE WELT DER FLEDERMÄUSE**
 - ☞ Oberbergstraße 27, 23795 Bad Segeberg
 - ☞ 04551 80820
 - ☞ www.noctalis.de

BESCHILDERUNG DER WANDERWEGE

Alle Wege sind durchgehend mit einer Farbe oder einem Symbol markiert und beschildert. Zwar wiederholen sich Farben im System, doch treffen gleichfarbig markierte Wege niemals aufeinander.

1. An zentralen Punkten und dort, wo sich Wege verzweigen, sind ausführliche Wegweiser mit den jeweiligen Routenfarben zu finden.
2. Folgt zwischen den Wegweiserpunkten den gemalten oder geklebten Farbmarkierungen an Bäumen oder Pfosten oder Laternen. An manchen Stellen weist ein zusätzlicher Pfeil die Richtung.
3. Verbindungs-, Abkürzungs- oder Stichwege sind mit einem schwarzen + gekennzeichnet.
4. Der mehrtägige Holsteinische Schweiz Weg hat ein zweifarbiges Wellen-Symbol.

Wenn Ihr Anregungen oder Fragen zur Beschilderung habt, wendet euch gerne an die Mitarbeitenden vom Naturpark Holsteinische Schweiz e.V. ☞ 04521 7756540

KARTEN-EMPFEHLUNGEN


- WANDERKARTE HOLSTEINISCHE SCHWEIZ**
Landesvermessungsamt S-H, 1:25.000, topographisch
ISBN 978-3-89130-735-9
- HOLSTEINISCHE SCHWEIZ, FEHMARN 740**
Kompass Karten GmbH, 1:40.000
ISBN 978-3-99121-085-6

INSIDER-TIPPS

- Fahrt eine Teilstrecke des Weges mit den Seefahrtschiffen.
- An vielen Waldeingängen und Badestellen in Schleswig-Holstein befinden sich Notrufsäulen mit Rettungspunkten, die in Notsituationen für schnelle Hilfe sorgen.

HIGHLIGHT

HÜGELIGE AUSSICHTEN
Ob Holzbergturm in Malente, Parnaßturm in Plön, Wasserturm in Eutin oder Elisabethturm auf dem Bungsberg: sie alle bieten eine traumhafte Sicht über die Wälder und Seen der Holsteinischen Schweiz.

- Tourist Info Plön**
auch Bosau, Dersau, Bösdorf & Grebin
Bahnhofstraße 5
24306 Plön
Tel. 04522 50950
touristinfo@ploen.de
- Tourist Info Eutin**
auch Schönwalde
Markt 19
23701 Eutin
Tel. 04521 70970
info@eutin-tourismus.de

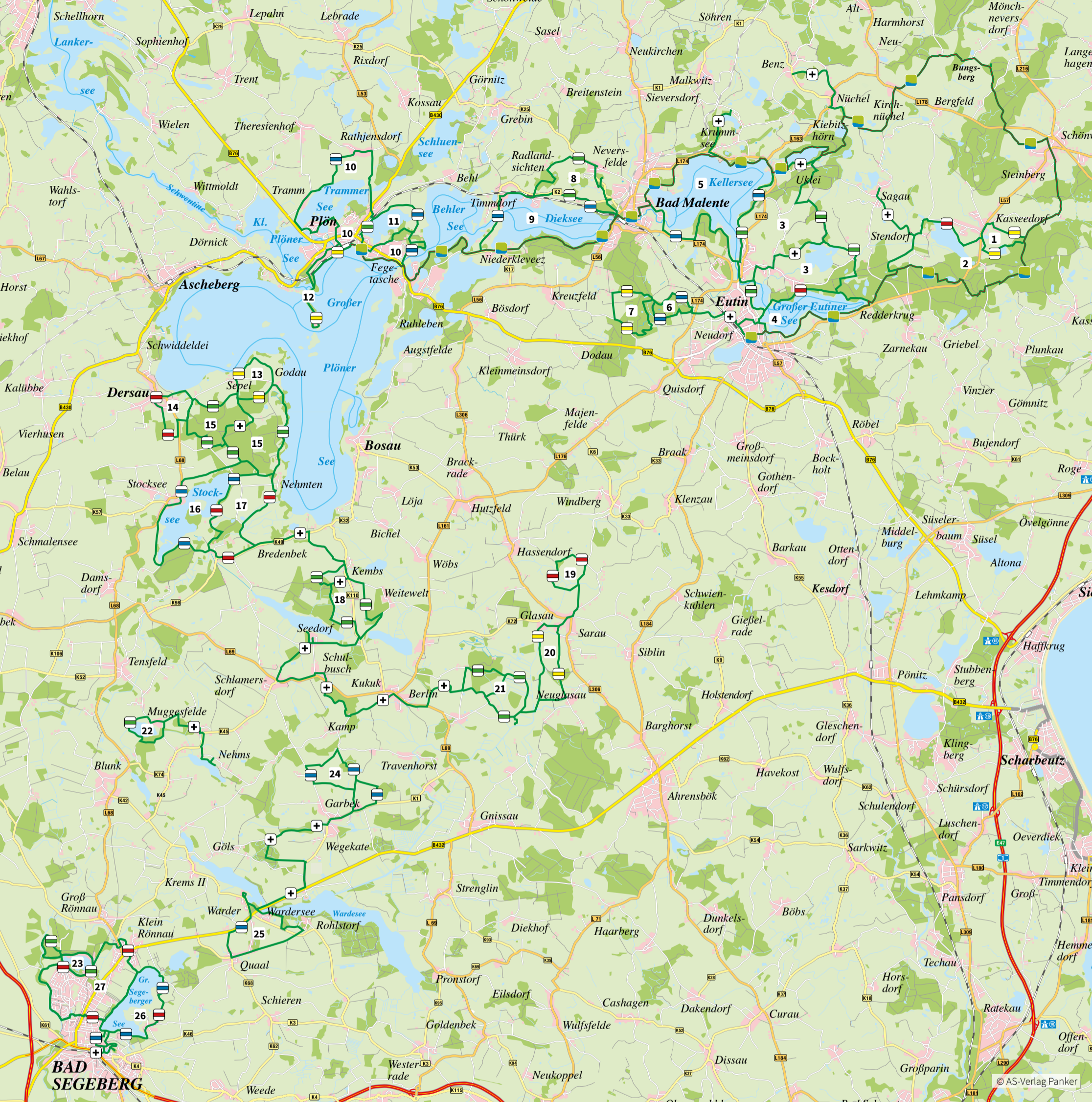
- Tourist Info Malente**
Bahnhofstraße 3
23714 Malente
Tel. 04523 9842730
info@tourismus-malente.de




















Ausführlichere Infos unter www.holsteinischeschweiz.de/wandern
Herausgeber: Tourismuszentrale Holsteinische Schweiz
Stand: Juni 2024
Bildnachweise: O. Franke / Köster / stock.adobe.com / Anne Weise / Mocanox
Layout & Design: zastrowjacobsen.de



WANDERN wie in Kanada.
 ☞ NUR ☞
20 Minuten von der Ostsee.
 MIT JEDEM SCHRITT RUNTERKOMMEN – INMITTEN SCHÖNSTER NATUR.









- **13 RUNDWEG GODAU-SEPEL** ☉ 5 km ☉ ca. 1h 30' 
Schnupperwanderung mit Wald, Feld und Seeblick
: **Tipps**: Familieneeignet, Aussichtspunkt Sepel
- **14 RUNDWEG DERSAUER UKLEI** 
☉ 4,7 km ☉ ca. 1h15'
Spazierweg durch den Ort und nahe Feld- und Waldgebiete
: **Tipps**: Familieneeignet
- **15 RUNDWEG NEHMTENER HORN** 
☉ 16,3 km ☉ ca. 4h30'
Wanderung durch den wildreichen, hügeligen Forst, idyllisch am waldigen Seeufer und durch geschützte Feldmark. Trockenrasen, Knicks, Pferdekoppeln und Dörfer inklusive
: **Tipps**: (Pferde-)Gut Nehnten, knorrige Baumgestalten, Aussichtspunkt Sepel
Verbindungsweg Nehmtener Forst ☉ 11,7 km ☉ ca. 3h 
- **16 RUNDWEG STOCKSEE** ☉ 11,7 km ☉ ca. 3h 
Klassischer Seenrundweg, teils am waldreichen naturgeschützten Ufer des Stocksees, über Wiesen und durchs Örtchen
: **Tipps**: Naturschutzgebiete, knorrige Baumgestalten, Hügelgrab
- **17 RUNDWEG GUT NEHMTEN** 
☉ 8,9 km ☉ ca. 2h35'
Spannende Rundwanderung vom Gut Nehnten über Weiden und Niederungen der Tensfelder Au nach Hornsmühlen und über das waldrreiche Ufer am Stocksee zurück
: **Tipps**: (Pferde-)Gut Nehnten, Naturschutzgebiete, knorrige Baumgestalten, Hügelgrab
Verbindungsweg Rundweg Gut Nehnten/Kembs 
☉ 3,4 km ☉ ca. 1h
- **18 RUNDWEG KEMBS** ☉ 7,9 km ☉ ca. 2h10' 
Abwechslungsreicher Rundweg zwischen Kembs und Seekammer See mit naturnahem Wald und Bruchwäldern sowie Ausblicke über die Seenniederungen
: **Tipps**: Knickwege, Bruchwald
Abkürzung zurück nach Kembs ☉ 300 m ☉ ca. 5' 
- **19 RUNDWEG KATZBURG** ☉ 6,4 km ☉ ca. 1h45' 
Wanderung auf teils naturnahen Wegen, teils durch Hohlwege durch die Glasau-Niederung zur einstigen Katzbürg
: **Tipps**: Katzbürg, Glasau-Niederung, Knickwege
- **20 RUNDWEG GLASAUER TRAVETAL** 
☉ 6,7 km ☉ ca. 1h45'
Rundweg das junge Travetal hinab, teils naturnahe Wege und Pfade
: **Tipps**: Sarauer Kirche und Thing-Eiche, Lindenallee, Gut Glasau
- **21 RUNDWEG HEIDMOOR** ☉ 8,2 km ☉ ca. 2h15' 
Familienfreundlicher Rundweg um die Heidmoorniederung mit teils schattigen Waldpassagen, besonders für Vogelfreunde geeignet
: **Tipps**: NSG Heidmoor mit seltener Fauna und Flora, Kattenberg-Rundblick, Wiesen- und Greifvögel
- Verbindungsweg Seedorfer See/Heidmoor** 
☉ 11,1 km ☉ ca. 3h
: **Tipps**: Seedorfer Torhaus, Herrenhaus & Park, Kirche Schlamersdorf, Dorf Berlin (ältestes beurkundetes Berlin) mit Straßennamen der Hauptstadt
- **22 MUGGESFELDER-SEE-RUNDWEG** 
☉ 3,4 km ☉ ca. 1h
Attraktiver Rundweg rund um den Muggesfelder See
: **Tipps**: Muggesfelder Moor, Erlenbruchwald, Blick auf Gut Muggesfelde (privat), Mischwald
- **23 RUNDWEG IHLSEE** ☉ 5,1 km ☉ ca. 1h30' 
Romantisch liegt der kleine Ihlsee inmitten des Buchenwaldes. Sehenswert sind auch die Travewiesen, die zwischen Waldrand und Traveufer ihren Charme bewahrt haben
: **Tipps**: Besonders familieneeignet
- **24 RUNDWEG REDDER** 
☉ 7,2 km ☉ ca. 2h
Abwechslungsreicher Wanderweg, der auf einem Abschnitt von ca. 1 km auf einem schmalen Pfad durch einen der schönsten Redder (=beidseitig von Knicks eingefasster Weg) des Naturparks führt
: **Tipps**: Feuchtbiosphäre mit Moorcharakter, Buchenwald, Felder
- **25 RUNDWEG QUAAL-WARDERSEE** 
☉ 7,7 km ☉ ca. 2h
Abwechslungsreiche Wanderrunde, die besonders im Bereich des Wardersees auf naturnahen Wegen und Pfaden entlang führt
: **Tipps**: Warder Badestelle, Warder Kirche, Lindenallee, Felder
- **26 RUNDWEG GROSSER SEGEBERGER SEE** 
☉ 9,5 km ☉ ca. 2h40'
Einmal rund um den Segeberger See mit Abstecher auf den „wilden“ Kalkberg – ein Felsen im Zentrum Bad Segebergs
: **Tipps**: Familieneeignet, Seepromenade am Westufer mit Sonnendeck und Kneippbecken, Aussichtspunkt Moosberg, Fledermauszentrum Noctalis, Kalkberghöhle und Freilichtbühne
- **27 RUNDWEG SEGEBERGER FLÜSSE & SEEN** 
☉ 14,4 km ☉ ca. 4h
Ausgedehnte naturnahe Wanderung zu den schönsten Flüssen und Seen in Bad Segeberg
: **Tipps**: Kleines Karstgebiet bei Stipsdorf, Wassermühle bei Klein Rönnau, Ihlsee, Traveufer, Großer Segeberger See.
Verbindungsweg Muggesfelder See / Nehms 
☉ 2,6 km ☉ ca. 45'
: **Tipps**: Badestelle am Nehmssee
Verbindungsweg Sophienberg über Garbek & Wensin zum Wardersee 
☉ 7,0 km ☉ ca. 2h
: **Tipps**: Ausblicke über Landschaft & Wardersee
Verbindungsweg Bahnhof / Kalkberg 
☉ 0,4 km ☉ ca. 5-10'

TAGESWANDERUNGEN UND SPAZIERGÄNGE

- **1 RUNDWEG EULE** ☉ 3,5 km ☉ ca. 1h 
Kurzer Spazierweg durch Naturschutzgebiet rund um Kasseedorf mit Pfaden und naturnahen Wegen
- **2 RUNDWEG KASSEEDORFER SEEN** 
☉ 13,5 km ☉ ca. 1h45'
Landschaftlich reizvolle Wanderung durch vielfältige Mischwälder auf naturnahen Wegen
: **Tipps**: NSG Kasseedorfer Teiche, Kieferngehege mit engem Bachtal, Toteissee Kolksee, Gut Stendorf
Stichweg nach Sagau ☉ 2,1 km ☉ ca. 30min 
- **3 FELDER & SEEN RUNDWEG** ☉ 18,5 km ☉ ca. 4h14' 
Lange, abwechslungsreiche Wanderung zu den vier größeren Seen Eutins bis in die Altstadt, an Ufern, durch Feldmark und naturnahe Wälder; Abkürzungsmöglichkeit
: **Tipps**: Jagdschlösschen Ukleeisee, Seenschiffahrt, Seeskulptur Fissau, Niederungsgebiete der Schwentine, historische Badeanstalt
Abkürzung Felder & Seen Rundweg am Ukleeisee 
☉ 1,1 km ☉ ca. 15'
Abkürzung Felder & Seen Rundweg über Fissau 
☉ 3,2 km ☉ ca. 45'

- **4 EUTINER SEE RUNDWEG** ☉ 8,9 km ☉ ca. 2h30' 
Klassischer Rundweg um den Großen Eutiner See, teils direkt am Ufer oder im Wald auf naturnahen Wegen, mit zahlreichen Aussichten auf Eutin
: **Tipps**: Schloss & Schlossgarten, Altstadt, Seenschiffahrt, historische Badeanstalt (im Sommer geöffnet)
Verbindungsweg Eutin / Beuthiner Holz 
☉ 2,4 km ☉ ca. 1h
- **5 KELLERSEE-RUNDWEG** ☉ 14,6 km ☉ ca. 4h 
Klassischer Rundweg um den Kellersee, häufig nah am Ufer mit schönen Aussichten über den See, ca. 1 km auf straßenbegleitendem Radweg, Seenschiffahrt
: **Tipps**: Terrasse des einstigen Hotels „Holsteinische Schweiz“, Seeskulptur Fissau, Fischerei, Filmkulisse Gut „Immenhof“, „Wunderwelt Wasser“
Stichweg Kellersee-Krummsee ☉ 2,1 km ☉ ca. 30' 
- **6 RUNDWEG BEUTHINER HOLZ** 
☉ 3,4 km ☉ ca. 1h
Kurzer Spazier-Rundweg fast immer am Feld/Waldrand
: **Tipps**: Waldstation ERNA
- **7 RUNDWEG BRÄUTIGAMSEICHE** 
☉ 5 km ☉ ca. 1h30'
Schöner, überwiegend schattiger Rundweg durch den Dodauer Forst; durch Buchenwald und am Waldrand
: **Tipps**: Bräutigamseiche, Kastanienallee Rachut

- **8 RUNDWEG HOLZBERGTURM** ☉ 8,3 km ☉ ca. 2h15' 
Hügelige Feld- und Waldwanderung nach Neversfelde und zurück; Feld- und Waldwege und ein Stück Teer
: **Tipps**: Wildpark Malente, „Quelle der gebrochenen Herzen“, Steinlabyrinth, Hochseilgarten Radlandsichten
- **9 DIEKSEE-RUNDWEG** ☉ 11,1 km ☉ ca. 2h15' 
Klassischer Rundweg um den Dieksee, teils am hohen bewaldeten Hang, teils durch Feldmark, viele Einkehrmöglichkeiten, ca. 2,5 Kilometer neben befahrener Straße
: **Tipps**: Seenschiffahrt, Kneipp-Anlage, „Spiegelteiche“, „Quelle der gebrochenen Herzen“, Wildpark Malente, Diekseepromenade
- **10 RUNDWEG PLÖNER SEEN** ☉ 9,4 km ☉ ca. 2h30' 
Fünf der schönsten Plöner Seen und ihre Uferwege liegen auf der Strecke, ein Stückchen gehts auch durch hübsches Stadt-, Wiesen- und Waldgebiet
: **Tipps**: Parnassturm, Seenschiffahrt, Segelhafen, Fischerei
- **11 SCHÖHSEE-RUNDWEG** ☉ 5,4 km ☉ ca. 1h30' 
Die kurze Runde um den See, fast immer mit Wasserblick
: **Tipps**: Segelhafen, Fischerei, Seealdergebiet
- **12 RUNDWEG PRINZENINSEL** ☉ 7,2 km ☉ ca. 2h 
Familienfreundlicher und abwechslungsreicher Wanderweg mit Naturerlebnisweg und Planetenpfad, durch den Wald, am Ufer entlang und über die Seepromenade
: **Tipps**: Seenschiffahrt, Restaurant Prinzeninsel, Apfelgarten, Planetenpfad, Schlossgebiet, Schloss & Aussicht, Prinzenhaus, Schlossgärtnerei